

## ГРАФИЧЕСКОЕ ОПИСАНИЕ

местоположения границ населенных пунктов, территориальных зон, особо охраняемых природных территорий, зон с особыми условиями использования территории

**Зона публичного сервитута: 01609607213001 "УЦН 3\_Новосибирская". Область Новосибирская, Район Барабинский, АТС 6162 с. Устьянцево - БС NS001925 д. Половинное (55,237161; 77,863106)**

(наименование объекта, местоположение границ которого описано (далее - объект))

### Раздел 1

#### Сведения об объекте

№ п/п	Характеристики объекта	Описание характеристик
1	2	3
1.	Местоположение объекта	Новосибирская область, район Барабинский, сельсовет Устьянцево
2.	Площадь объекта +/- величина погрешности определения площади (Р +/- Дельта Р)	31926 +/- 63 м²
3.	Иные характеристики объекта	Публичный сервитут для ПАО «Ростелеком» на объект: "01609607213001 "УЦН 3_Новосибирская". Область Новосибирская, Район Барабинский, АТС 6162 с. Устьянцево - БС NS001925 д. Половинное (55,237161; 77,863106)" сроком на 10 лет, в соответствии с пп.1 ст. 39.37 Земельного кодекса на Кадастровые кварталы: 54:02:010107. Земельные участки: 54:02:010107:637 из земель сельскохозяйственного назначения, 54:02:010107:1350 из земель сельскохозяйственного назначения, 54:02:010107:1421 из земель сельскохозяйственного назначения, 54:02:010107:1159 из земель сельскохозяйственного назначения, 54:02:010107:628 (ЕЗП: 54:02:010107:132) из земель промышленности, энергетики, транспорта, связи, радиовещания, телевидения, информатики, земли для обеспечения космической деятельности, земли обороны, безопасности и земли иного специального назначения, 54:02:010107:1135 из земель сельскохозяйственного назначения, 54:02:010107:627 из земель сельскохозяйственного назначения, 54:02:010107:633 из земель сельскохозяйственного назначения, 54:02:010107:1427 из земель сельскохозяйственного назначения, 54:02:010107:1084 из земель сельскохозяйственного назначения.

## Раздел 2

### Сведения о местоположении границ объекта

1. Система координат МСК-54, зона 2

2. Сведения о характерных точках границ объекта

Обозначение характерных точек границ	Координаты, м		Метод определения координат характерной точки	Средняя квадратическая погрешность положения характерной точки (Mt), м	Описание обозначения точки на местности (при наличии)
	X	Y			
1	2	3	4	5	6
1	510924.10	2258693.04	Аналитический метод	0.1	Закрепление отсутствует
2	510926.26	2258695.19	Аналитический метод	0.1	Закрепление отсутствует
3	510950.51	2258717.46	Аналитический метод	0.1	Закрепление отсутствует
4	510977.47	2258735.73	Аналитический метод	0.1	Закрепление отсутствует
5	510988.10	2258742.13	Аналитический метод	0.1	Закрепление отсутствует
6	511000.39	2258765.55	Аналитический метод	0.1	Закрепление отсутствует
7	511001.54	2258766.72	Аналитический метод	0.1	Закрепление отсутствует
8	511005.39	2258776.02	Аналитический метод	0.1	Закрепление отсутствует
9	511026.95	2258799.51	Аналитический метод	0.1	Закрепление отсутствует
10	511041.92	2258832.41	Аналитический метод	0.1	Закрепление отсутствует
11	511056.88	2258866.84	Аналитический метод	0.1	Закрепление отсутствует
12	511079.38	2258914.81	Аналитический метод	0.1	Закрепление отсутствует
13	511085.82	2258938.87	Аналитический метод	0.1	Закрепление отсутствует
14	511087.84	2258947.98	Аналитический метод	0.1	Закрепление отсутствует
15	511101.99	2258987.77	Аналитический метод	0.1	Закрепление отсутствует
16	511116.06	2259015.18	Аналитический метод	0.1	Закрепление отсутствует
17	511129.64	2259040.54	Аналитический метод	0.1	Закрепление отсутствует
18	511147.14	2259066.13	Аналитический метод	0.1	Закрепление отсутствует
19	511160.87	2259095.03	Аналитический метод	0.1	Закрепление отсутствует
20	511175.48	2259140.20	Аналитический метод	0.1	Закрепление отсутствует
21	511189.90	2259172.85	Аналитический метод	0.1	Закрепление отсутствует
22	511205.78	2259198.01	Аналитический метод	0.1	Закрепление отсутствует

2. Сведения о характерных точках границ объекта					
Обозначение характерных точек границ	Координаты, м		Метод определения координат характерной точки	Средняя квадратическая погрешность положения характерной точки (Mt), м	Описание обозначения точки на местности (при наличии)
	X	Y			
1	2	3	4	5	6
23	511224.63	2259224.90	Аналитический метод	0.1	Закрепление отсутствует
24	511248.45	2259259.38	Аналитический метод	0.1	Закрепление отсутствует
25	511270.50	2259294.16	Аналитический метод	0.1	Закрепление отсутствует
26	511283.25	2259319.00	Аналитический метод	0.1	Закрепление отсутствует
27	511294.68	2259358.88	Аналитический метод	0.1	Закрепление отсутствует
28	511302.10	2259389.68	Аналитический метод	0.1	Закрепление отсутствует
29	511307.81	2259426.09	Аналитический метод	0.1	Закрепление отсутствует
30	511312.30	2259455.62	Аналитический метод	0.1	Закрепление отсутствует
31	511320.36	2259499.77	Аналитический метод	0.1	Закрепление отсутствует
32	511327.26	2259537.41	Аналитический метод	0.1	Закрепление отсутствует
33	511336.40	2259577.66	Аналитический метод	0.1	Закрепление отсутствует
34	511341.72	2259610.35	Аналитический метод	0.1	Закрепление отсутствует
35	511348.54	2259645.41	Аналитический метод	0.1	Закрепление отсутствует
36	511355.01	2259678.35	Аналитический метод	0.1	Закрепление отсутствует
37	511359.88	2259705.48	Аналитический метод	0.1	Закрепление отсутствует
38	511359.74	2259719.68	Аналитический метод	0.1	Закрепление отсутствует
39	511374.44	2259753.96	Аналитический метод	0.1	Закрепление отсутствует
40	511390.67	2259791.34	Аналитический метод	0.1	Закрепление отсутствует
41	511396.11	2259825.54	Аналитический метод	0.1	Закрепление отсутствует
42	511404.16	2259858.00	Аналитический метод	0.1	Закрепление отсутствует
43	511416.41	2259879.60	Аналитический метод	0.1	Закрепление отсутствует
44	511437.89	2259901.29	Аналитический метод	0.1	Закрепление отсутствует
45	511457.04	2259921.37	Аналитический метод	0.1	Закрепление отсутствует
46	511481.39	2259943.12	Аналитический метод	0.1	Закрепление отсутствует
47	511505.54	2259970.92	Аналитический метод	0.1	Закрепление отсутствует

2. Сведения о характерных точках границ объекта					
Обозначение характерных точек границ	Координаты, м		Метод определения координат характерной точки	Средняя квадратическая погрешность положения характерной точки (Mt), м	Описание обозначения точки на местности (при наличии)
	X	Y			
1	2	3	4	5	6
48	511508.95	2259975.45	Аналитический метод	0.1	Закрепление отсутствует
49	511527.21	2260002.01	Аналитический метод	0.1	Закрепление отсутствует
50	511542.95	2260033.50	Аналитический метод	0.1	Закрепление отсутствует
51	511560.97	2260069.39	Аналитический метод	0.1	Закрепление отсутствует
52	511574.70	2260098.03	Аналитический метод	0.1	Закрепление отсутствует
53	511589.43	2260127.06	Аналитический метод	0.1	Закрепление отсутствует
54	511606.68	2260162.14	Аналитический метод	0.1	Закрепление отсутствует
55	511611.85	2260188.59	Аналитический метод	0.1	Закрепление отсутствует
56	511627.94	2260219.87	Аналитический метод	0.1	Закрепление отсутствует
57	511647.14	2260258.58	Аналитический метод	0.1	Закрепление отсутствует
58	511665.41	2260291.70	Аналитический метод	0.1	Закрепление отсутствует
59	511684.00	2260323.00	Аналитический метод	0.1	Закрепление отсутствует
60	511705.81	2260360.84	Аналитический метод	0.1	Закрепление отсутствует
61	511729.06	2260397.44	Аналитический метод	0.1	Закрепление отсутствует
62	511745.99	2260430.30	Аналитический метод	0.1	Закрепление отсутствует
63	511761.22	2260459.13	Аналитический метод	0.1	Закрепление отсутствует
64	511775.10	2260486.82	Аналитический метод	0.1	Закрепление отсутствует
65	511794.63	2260527.02	Аналитический метод	0.1	Закрепление отсутствует
66	511808.27	2260556.16	Аналитический метод	0.1	Закрепление отсутствует
67	511823.86	2260586.81	Аналитический метод	0.1	Закрепление отсутствует
68	511843.10	2260630.45	Аналитический метод	0.1	Закрепление отсутствует
69	511859.89	2260663.96	Аналитический метод	0.1	Закрепление отсутствует
70	511880.69	2260699.72	Аналитический метод	0.1	Закрепление отсутствует
71	511907.19	2260733.59	Аналитический метод	0.1	Закрепление отсутствует
72	511941.94	2260761.58	Аналитический метод	0.1	Закрепление отсутствует



2. Сведения о характерных точках границ объекта					
Обозначение характерных точек границ	Координаты, м		Метод определения координат характерной точки	Средняя квадратическая погрешность положения характерной точки (Mt), м	Описание обозначения точки на местности (при наличии)
	X	Y			
1	2	3	4	5	6
73	511974.98	2260790.98	Аналитический метод	0.1	Закрепление отсутствует
74	512009.23	2260831.55	Аналитический метод	0.1	Закрепление отсутствует
75	512055.20	2260873.95	Аналитический метод	0.1	Закрепление отсутствует
76	512090.07	2260905.95	Аналитический метод	0.1	Закрепление отсутствует
77	512119.66	2260931.16	Аналитический метод	0.1	Закрепление отсутствует
78	512139.96	2260945.25	Аналитический метод	0.1	Закрепление отсутствует
79	512149.56	2260944.97	Аналитический метод	0.1	Закрепление отсутствует
80	512187.48	2260929.34	Аналитический метод	0.1	Закрепление отсутствует
81	512235.62	2260912.19	Аналитический метод	0.1	Закрепление отсутствует
82	512271.73	2260897.43	Аналитический метод	0.1	Закрепление отсутствует
83	512302.77	2260881.90	Аналитический метод	0.1	Закрепление отсутствует
84	512333.18	2260868.02	Аналитический метод	0.1	Закрепление отсутствует
85	512363.58	2260853.61	Аналитический метод	0.1	Закрепление отсутствует
86	512411.81	2260831.36	Аналитический метод	0.1	Закрепление отсутствует
87	512457.01	2260811.93	Аналитический метод	0.1	Закрепление отсутствует
88	512534.05	2260780.10	Аналитический метод	0.1	Закрепление отсутствует
89	512544.67	2260782.55	Аналитический метод	0.1	Закрепление отсутствует
90	512571.65	2260796.75	Аналитический метод	0.1	Закрепление отсутствует
91	512597.38	2260807.84	Аналитический метод	0.1	Закрепление отсутствует
92	512631.87	2260822.17	Аналитический метод	0.1	Закрепление отсутствует
93	512668.71	2260841.85	Аналитический метод	0.1	Закрепление отсутствует
94	512685.10	2260847.85	Аналитический метод	0.1	Закрепление отсутствует
95	512702.26	2260847.78	Аналитический метод	0.1	Закрепление отсутствует
96	512757.31	2260831.69	Аналитический метод	0.1	Закрепление отсутствует
97	512822.55	2260815.81	Аналитический метод	0.1	Закрепление отсутствует

2. Сведения о характерных точках границ объекта					
Обозначение характерных точек границ	Координаты, м		Метод определения координат характерной точки	Средняя квадратическая погрешность положения характерной точки (Mt), м	Описание обозначения точки на местности (при наличии)
	X	Y			
1	2	3	4	5	6
98	512863.17	2260802.35	Аналитический метод	0.1	Закрепление отсутствует
99	512907.40	2260775.75	Аналитический метод	0.1	Закрепление отсутствует
100	512953.20	2260737.83	Аналитический метод	0.1	Закрепление отсутствует
101	512988.61	2260708.38	Аналитический метод	0.1	Закрепление отсутствует
102	513012.89	2260689.37	Аналитический метод	0.1	Закрепление отсутствует
103	513045.08	2260670.21	Аналитический метод	0.1	Закрепление отсутствует
104	513072.69	2260655.56	Аналитический метод	0.1	Закрепление отсутствует
105	513104.80	2260638.72	Аналитический метод	0.1	Закрепление отсутствует
106	513136.62	2260617.61	Аналитический метод	0.1	Закрепление отсутствует
107	513171.37	2260598.35	Аналитический метод	0.1	Закрепление отсутствует
108	513241.00	2260558.26	Аналитический метод	0.1	Закрепление отсутствует
109	513288.70	2260524.99	Аналитический метод	0.1	Закрепление отсутствует
110	513312.71	2260509.44	Аналитический метод	0.1	Закрепление отсутствует
111	513345.18	2260486.95	Аналитический метод	0.1	Закрепление отсутствует
112	513372.39	2260464.63	Аналитический метод	0.1	Закрепление отсутствует
113	513402.47	2260441.96	Аналитический метод	0.1	Закрепление отсутствует
114	513428.24	2260417.42	Аналитический метод	0.1	Закрепление отсутствует
115	513437.58	2260408.75	Аналитический метод	0.1	Закрепление отсутствует
116	513455.78	2260401.46	Аналитический метод	0.1	Закрепление отсутствует
117	513486.51	2260400.96	Аналитический метод	0.1	Закрепление отсутствует
118	513515.17	2260410.57	Аналитический метод	0.1	Закрепление отсутствует
119	513564.88	2260434.97	Аналитический метод	0.1	Закрепление отсутствует
120	513599.37	2260452.66	Аналитический метод	0.1	Закрепление отсутствует
121	513639.34	2260473.74	Аналитический метод	0.1	Закрепление отсутствует
122	513690.06	2260500.93	Аналитический метод	0.1	Закрепление отсутствует

2. Сведения о характерных точках границ объекта					
Обозначение характерных точек границ	Координаты, м		Метод определения координат характерной точки	Средняя квадратическая погрешность положения характерной точки (Mt), м	Описание обозначения точки на местности (при наличии)
	X	Y			
1	2	3	4	5	6
123	513737.08	2260524.33	Аналитический метод	0.1	Закрепление отсутствует
124	513764.51	2260538.75	Аналитический метод	0.1	Закрепление отсутствует
125	513794.90	2260556.96	Аналитический метод	0.1	Закрепление отсутствует
126	513816.79	2260568.49	Аналитический метод	0.1	Закрепление отсутствует
127	513882.78	2260602.74	Аналитический метод	0.1	Закрепление отсутствует
128	513925.98	2260627.05	Аналитический метод	0.1	Закрепление отсутствует
129	513955.24	2260643.11	Аналитический метод	0.1	Закрепление отсутствует
130	514003.32	2260670.67	Аналитический метод	0.1	Закрепление отсутствует
131	514046.30	2260699.67	Аналитический метод	0.1	Закрепление отсутствует
132	514081.81	2260720.22	Аналитический метод	0.1	Закрепление отсутствует
133	514119.32	2260737.71	Аналитический метод	0.1	Закрепление отсутствует
134	514163.71	2260759.59	Аналитический метод	0.1	Закрепление отсутствует
135	514209.73	2260783.90	Аналитический метод	0.1	Закрепление отсутствует
136	514242.16	2260801.11	Аналитический метод	0.1	Закрепление отсутствует
137	514283.63	2260823.39	Аналитический метод	0.1	Закрепление отсутствует
138	514335.45	2260855.20	Аналитический метод	0.1	Закрепление отсутствует
139	514386.46	2260886.02	Аналитический метод	0.1	Закрепление отсутствует
140	514448.36	2260921.90	Аналитический метод	0.1	Закрепление отсутствует
141	514479.98	2260938.85	Аналитический метод	0.1	Закрепление отсутствует
142	514518.95	2260957.74	Аналитический метод	0.1	Закрепление отсутствует
143	514558.16	2260977.81	Аналитический метод	0.1	Закрепление отсутствует
144	514605.65	2261002.40	Аналитический метод	0.1	Закрепление отсутствует
145	514610.76	2261005.04	Аналитический метод	0.1	Закрепление отсутствует
146	514661.94	2261029.72	Аналитический метод	0.1	Закрепление отсутствует
147	514707.17	2261047.80	Аналитический метод	0.1	Закрепление отсутствует

2. Сведения о характерных точках границ объекта					
Обозначение характерных точек границ	Координаты, м		Метод определения координат характерной точки	Средняя квадратическая погрешность положения характерной точки (Mt), м	Описание обозначения точки на местности (при наличии)
	X	Y			
1	2	3	4	5	6
148	514776.46	2261079.54	Аналитический метод	0.1	Закрепление отсутствует
149	514824.40	2261106.19	Аналитический метод	0.1	Закрепление отсутствует
150	514900.30	2261146.99	Аналитический метод	0.1	Закрепление отсутствует
151	514931.96	2261162.92	Аналитический метод	0.1	Закрепление отсутствует
152	514956.54	2261174.39	Аналитический метод	0.1	Закрепление отсутствует
153	514995.46	2261189.70	Аналитический метод	0.1	Закрепление отсутствует
154	515031.61	2261206.69	Аналитический метод	0.1	Закрепление отсутствует
155	515077.70	2261230.86	Аналитический метод	0.1	Закрепление отсутствует
156	515116.77	2261246.11	Аналитический метод	0.1	Закрепление отсутствует
157	515146.29	2261258.55	Аналитический метод	0.1	Закрепление отсутствует
158	515184.05	2261268.91	Аналитический метод	0.1	Закрепление отсутствует
159	515241.62	2261287.00	Аналитический метод	0.1	Закрепление отсутствует
160	515278.96	2261303.69	Аналитический метод	0.1	Закрепление отсутствует
161	515311.65	2261323.27	Аналитический метод	0.1	Закрепление отсутствует
162	515338.69	2261340.80	Аналитический метод	0.1	Закрепление отсутствует
163	515355.72	2261347.04	Аналитический метод	0.1	Закрепление отсутствует
164	515370.07	2261357.07	Аналитический метод	0.1	Закрепление отсутствует
165	515384.80	2261360.88	Аналитический метод	0.1	Закрепление отсутствует
166	515411.22	2261380.87	Аналитический метод	0.1	Закрепление отсутствует
167	515438.48	2261403.44	Аналитический метод	0.1	Закрепление отсутствует
168	515475.33	2261434.47	Аналитический метод	0.1	Закрепление отсутствует
169	515511.42	2261462.45	Аналитический метод	0.1	Закрепление отсутствует
170	515552.28	2261496.24	Аналитический метод	0.1	Закрепление отсутствует
171	515599.43	2261534.53	Аналитический метод	0.1	Закрепление отсутствует
172	515635.32	2261564.95	Аналитический метод	0.1	Закрепление отсутствует

2. Сведения о характерных точках границ объекта					
Обозначение характерных точек границ	Координаты, м		Метод определения координат характерной точки	Средняя квадратическая погрешность положения характерной точки (Mt), м	Описание обозначения точки на местности (при наличии)
	X	Y			
1	2	3	4	5	6
173	515676.26	2261598.32	Аналитический метод	0.1	Закрепление отсутствует
174	515716.15	2261629.52	Аналитический метод	0.1	Закрепление отсутствует
175	515740.05	2261656.72	Аналитический метод	0.1	Закрепление отсутствует
176	515752.46	2261674.24	Аналитический метод	0.1	Закрепление отсутствует
177	515783.60	2261643.01	Аналитический метод	0.1	Закрепление отсутствует
178	515789.71	2261646.67	Аналитический метод	0.1	Закрепление отсутствует
179	515823.20	2261663.98	Аналитический метод	0.1	Закрепление отсутствует
180	515850.22	2261684.41	Аналитический метод	0.1	Закрепление отсутствует
181	515882.35	2261715.18	Аналитический метод	0.1	Закрепление отсутствует
182	515913.80	2261742.11	Аналитический метод	0.1	Закрепление отсутствует
183	515945.10	2261753.19	Аналитический метод	0.1	Закрепление отсутствует
184	515989.32	2261760.79	Аналитический метод	0.1	Закрепление отсутствует
185	516022.08	2261774.04	Аналитический метод	0.1	Закрепление отсутствует
186	516048.00	2261794.33	Аналитический метод	0.1	Закрепление отсутствует
187	516076.39	2261822.89	Аналитический метод	0.1	Закрепление отсутствует
188	516108.41	2261861.82	Аналитический метод	0.1	Закрепление отсутствует
189	516136.59	2261897.30	Аналитический метод	0.1	Закрепление отсутствует
190	516164.73	2261935.83	Аналитический метод	0.1	Закрепление отсутствует
191	516193.98	2261977.35	Аналитический метод	0.1	Закрепление отсутствует
192	516223.35	2262007.86	Аналитический метод	0.1	Закрепление отсутствует
193	516253.79	2262035.08	Аналитический метод	0.1	Закрепление отсутствует
194	516293.26	2262069.58	Аналитический метод	0.1	Закрепление отсутствует
195	516330.20	2262101.33	Аналитический метод	0.1	Закрепление отсутствует
196	516364.93	2262126.32	Аналитический метод	0.1	Закрепление отсутствует
197	516380.13	2262141.53	Аналитический метод	0.1	Закрепление отсутствует

2. Сведения о характерных точках границ объекта					
Обозначение характерных точек границ	Координаты, м		Метод определения координат характерной точки	Средняя квадратическая погрешность положения характерной точки (Mt), м	Описание обозначения точки на местности (при наличии)
	X	Y			
1	2	3	4	5	6
198	516384.27	2262143.55	Аналитический метод	0.1	Закрепление отсутствует
199	516400.73	2262142.87	Аналитический метод	0.1	Закрепление отсутствует
200	516486.65	2262143.83	Аналитический метод	0.1	Закрепление отсутствует
201	516523.12	2262122.92	Аналитический метод	0.1	Закрепление отсутствует
202	516554.35	2262109.33	Аналитический метод	0.1	Закрепление отсутствует
203	516586.84	2262097.50	Аналитический метод	0.1	Закрепление отсутствует
204	516614.01	2262085.70	Аналитический метод	0.1	Закрепление отсутствует
205	516640.51	2262071.53	Аналитический метод	0.1	Закрепление отсутствует
206	516648.17	2262073.73	Аналитический метод	0.1	Закрепление отсутствует
207	516658.54	2262082.77	Аналитический метод	0.1	Закрепление отсутствует
208	516683.24	2262138.42	Аналитический метод	0.1	Закрепление отсутствует
209	516692.27	2262152.58	Аналитический метод	0.1	Закрепление отсутствует
210	516691.56	2262153.20	Аналитический метод	0.1	Закрепление отсутствует
211	516688.53	2262154.15	Аналитический метод	0.1	Закрепление отсутствует
212	516679.70	2262140.32	Аналитический метод	0.1	Закрепление отсутствует
213	516655.24	2262085.20	Аналитический метод	0.1	Закрепление отсутствует
214	516646.21	2262077.33	Аналитический метод	0.1	Закрепление отсутствует
215	516640.97	2262075.82	Аналитический метод	0.1	Закрепление отсутствует
216	516615.75	2262089.30	Аналитический метод	0.1	Закрепление отсутствует
217	516588.32	2262101.21	Аналитический метод	0.1	Закрепление отсутствует
218	516555.83	2262113.05	Аналитический метод	0.1	Закрепление отсутствует
219	516524.92	2262126.50	Аналитический метод	0.1	Закрепление отсутствует
220	516487.69	2262147.84	Аналитический метод	0.1	Закрепление отсутствует
221	516400.79	2262146.88	Аналитический метод	0.1	Закрепление отсутствует
222	516383.43	2262147.60	Аналитический метод	0.1	Закрепление отсутствует

2. Сведения о характерных точках границ объекта					
Обозначение характерных точек границ	Координаты, м		Метод определения координат характерной точки	Средняя квадратическая погрешность положения характерной точки (Mt), м	Описание обозначения точки на местности (при наличии)
	X	Y			
1	2	3	4	5	6
223	516377.77	2262144.83	Аналитический метод	0.1	Закрепление отсутствует
224	516362.33	2262129.37	Аналитический метод	0.1	Закрепление отсутствует
225	516327.72	2262104.48	Аналитический метод	0.1	Закрепление отсутствует
226	516290.64	2262072.60	Аналитический метод	0.1	Закрепление отсутствует
227	516251.15	2262038.09	Аналитический метод	0.1	Закрепление отсутствует
228	516220.57	2262010.75	Аналитический метод	0.1	Закрепление отсутствует
229	516190.88	2261979.91	Аналитический метод	0.1	Закрепление отсутствует
230	516161.47	2261938.15	Аналитический метод	0.1	Закрепление отсутствует
231	516133.41	2261899.72	Аналитический метод	0.1	Закрепление отсутствует
232	516105.29	2261864.32	Аналитический метод	0.1	Закрепление отсутствует
233	516073.43	2261825.58	Аналитический метод	0.1	Закрепление отсутствует
234	516045.33	2261797.33	Аналитический метод	0.1	Закрепление отсутствует
235	516020.06	2261777.54	Аналитический метод	0.1	Закрепление отсутствует
236	515988.22	2261764.67	Аналитический метод	0.1	Закрепление отсутствует
237	515944.08	2261757.07	Аналитический метод	0.1	Закрепление отсутствует
238	515911.76	2261745.64	Аналитический метод	0.1	Закрепление отсутствует
239	515879.67	2261718.15	Аналитический метод	0.1	Закрепление отсутствует
240	515847.62	2261687.46	Аналитический метод	0.1	Закрепление отсутствует
241	515821.06	2261667.38	Аналитический метод	0.1	Закрепление отсутствует
242	515787.77	2261650.16	Аналитический метод	0.1	Закрепление отсутствует
243	515784.22	2261648.04	Аналитический метод	0.1	Закрепление отсутствует
244	515751.94	2261680.43	Аналитический метод	0.1	Закрепление отсутствует
245	515736.91	2261659.20	Аналитический метод	0.1	Закрепление отсутствует
246	515713.39	2261632.44	Аналитический метод	0.1	Закрепление отсутствует
247	515673.76	2261601.43	Аналитический метод	0.1	Закрепление отсутствует

2. Сведения о характерных точках границ объекта					
Обозначение характерных точек границ	Координаты, м		Метод определения координат характерной точки	Средняя квадратическая погрешность положения характерной точки (Mt), м	Описание обозначения точки на местности (при наличии)
	X	Y			
1	2	3	4	5	6
248	515632.76	2261568.02	Аналитический метод	0.1	Закрепление отсутствует
249	515596.87	2261537.62	Аналитический метод	0.1	Закрепление отсутствует
250	515549.74	2261499.34	Аналитический метод	0.1	Закрепление отсутствует
251	515508.92	2261465.57	Аналитический метод	0.1	Закрепление отсутствует
252	515472.81	2261437.59	Аналитический метод	0.1	Закрепление отсутствует
253	515435.91	2261406.51	Аналитический метод	0.1	Закрепление отсутствует
254	515408.74	2261384.00	Аналитический метод	0.1	Закрепление отсутствует
255	515383.02	2261364.56	Аналитический метод	0.1	Закрепление отсутствует
256	515368.37	2261360.77	Аналитический метод	0.1	Закрепление отсутствует
257	515353.86	2261350.62	Аналитический метод	0.1	Закрепление отсутствует
258	515336.89	2261344.40	Аналитический метод	0.1	Закрепление отсутствует
259	515309.53	2261326.67	Аналитический метод	0.1	Закрепление отсутствует
260	515277.10	2261307.24	Аналитический метод	0.1	Закрепление отсутствует
261	515240.20	2261290.74	Аналитический метод	0.1	Закрепление отсутствует
262	515182.93	2261272.76	Аналитический метод	0.1	Закрепление отсутствует
263	515144.97	2261262.34	Аналитический метод	0.1	Закрепление отсутствует
264	515115.27	2261249.82	Аналитический метод	0.1	Закрепление отсутствует
265	515076.04	2261234.51	Аналитический метод	0.1	Закрепление отсутствует
266	515029.83	2261210.27	Аналитический метод	0.1	Закрепление отсутствует
267	514993.88	2261193.38	Аналитический метод	0.1	Закрепление отсутствует
268	514954.96	2261178.07	Аналитический метод	0.1	Закрепление отсутствует
269	514930.22	2261166.52	Аналитический метод	0.1	Закрепление отсутствует
270	514898.46	2261150.54	Аналитический метод	0.1	Закрепление отсутствует
271	514822.48	2261109.70	Аналитический метод	0.1	Закрепление отсутствует
272	514774.66	2261083.10	Аналитический метод	0.1	Закрепление отсутствует



2. Сведения о характерных точках границ объекта					
Обозначение характерных точек границ	Координаты, м		Метод определения координат характерной точки	Средняя квадратическая погрешность положения характерной точки (Mt), м	Описание обозначения точки на местности (при наличии)
	X	Y			
1	2	3	4	5	6
273	514705.59	2261051.48	Аналитический метод	0.1	Закрепление отсутствует
274	514660.32	2261033.38	Аналитический метод	0.1	Закрепление отсутствует
275	514608.98	2261008.62	Аналитический метод	0.1	Закрепление отсутствует
276	514603.81	2261005.94	Аналитический метод	0.1	Закрепление отсутствует
277	514556.32	2260981.38	Аналитический метод	0.1	Закрепление отсутствует
278	514517.17	2260961.32	Аналитический метод	0.1	Закрепление отсутствует
279	514478.16	2260942.42	Аналитический метод	0.1	Закрепление отсутствует
280	514446.42	2260925.40	Аналитический метод	0.1	Закрепление отсутствует
281	514384.42	2260889.47	Аналитический метод	0.1	Закрепление отсутствует
282	514333.37	2260858.62	Аналитический метод	0.1	Закрепление отсутствует
283	514281.63	2260826.85	Аналитический метод	0.1	Закрепление отсутствует
284	514240.28	2260804.64	Аналитический метод	0.1	Закрепление отсутствует
285	514207.85	2260787.43	Аналитический метод	0.1	Закрепление отсутствует
286	514161.89	2260763.15	Аналитический метод	0.1	Закрепление отсутствует
287	514117.60	2260741.32	Аналитический метод	0.1	Закрепление отсутствует
288	514079.96	2260723.77	Аналитический метод	0.1	Закрепление отсутствует
289	514044.18	2260703.07	Аналитический метод	0.1	Закрепление отсутствует
290	514001.20	2260674.07	Аналитический метод	0.1	Закрепление отсутствует
291	513953.28	2260646.59	Аналитический метод	0.1	Закрепление отсутствует
292	513924.04	2260630.54	Аналитический метод	0.1	Закрепление отсутствует
293	513880.88	2260606.26	Аналитический метод	0.1	Закрепление отсутствует
294	513814.93	2260572.04	Аналитический метод	0.1	Закрепление отсутствует
295	513792.94	2260560.44	Аналитический метод	0.1	Закрепление отсутствует
296	513762.55	2260542.24	Аналитический метод	0.1	Закрепление отсутствует
297	513735.26	2260527.90	Аналитический метод	0.1	Закрепление отсутствует

2. Сведения о характерных точках границ объекта					
Обозначение характерных точек границ	Координаты, м		Метод определения координат характерной точки	Средняя квадратическая погрешность положения характерной точки (Mt), м	Описание обозначения точки на местности (при наличии)
	X	Y			
1	2	3	4	5	6
298	513688.22	2260504.48	Аналитический метод	0.1	Закрепление отсутствует
299	513637.46	2260477.27	Аналитический метод	0.1	Закрепление отсутствует
300	513597.53	2260456.20	Аналитический метод	0.1	Закрепление отсутствует
301	513563.08	2260438.55	Аналитический метод	0.1	Закрепление отсутствует
302	513513.65	2260414.28	Аналитический метод	0.1	Закрепление отсутствует
303	513485.89	2260404.97	Аналитический метод	0.1	Закрепление отсутствует
304	513456.58	2260405.45	Аналитический метод	0.1	Закрепление отсутствует
305	513439.76	2260412.18	Аналитический метод	0.1	Закрепление отсутствует
306	513430.98	2260420.34	Аналитический метод	0.1	Закрепление отсутствует
307	513405.07	2260445.01	Аналитический метод	0.1	Закрепление отсутствует
308	513374.87	2260467.79	Аналитический метод	0.1	Закрепление отсутствует
309	513347.60	2260490.15	Аналитический метод	0.1	Закрепление отсутствует
310	513314.93	2260512.76	Аналитический метод	0.1	Закрепление отсутствует
311	513290.94	2260528.31	Аналитический метод	0.1	Закрепление отсутствует
312	513243.14	2260561.65	Аналитический метод	0.1	Закрепление отсутствует
313	513173.33	2260601.83	Аналитический метод	0.1	Закрепление отсутствует
314	513138.70	2260621.02	Аналитический метод	0.1	Закрепление отсутствует
315	513106.84	2260642.17	Аналитический метод	0.1	Закрепление отсутствует
316	513074.55	2260659.09	Аналитический метод	0.1	Закрепление отсутствует
317	513047.04	2260673.70	Аналитический метод	0.1	Закрепление отсутствует
318	513015.15	2260692.67	Аналитический метод	0.1	Закрепление отсутствует
319	512991.13	2260711.49	Аналитический метод	0.1	Закрепление отсутствует
320	512955.76	2260740.92	Аналитический метод	0.1	Закрепление отсутствует
321	512909.72	2260779.01	Аналитический метод	0.1	Закрепление отсутствует
322	512864.86	2260806.01	Аналитический метод	0.1	Закрепление отсутствует

2. Сведения о характерных точках границ объекта					
Обозначение характерных точек границ	Координаты, м		Метод определения координат характерной точки	Средняя квадратическая погрешность положения характерной точки (Mt), м	Описание обозначения точки на местности (при наличии)
	X	Y			
1	2	3	4	5	6
323	512823.65	2260819.66	Аналитический метод	0.1	Закрепление отсутствует
324	512758.35	2260835.55	Аналитический метод	0.1	Закрепление отсутствует
325	512702.84	2260851.77	Аналитический метод	0.1	Закрепление отсутствует
326	512684.40	2260851.86	Аналитический метод	0.1	Закрепление отсутствует
327	512667.07	2260845.51	Аналитический метод	0.1	Закрепление отсутствует
328	512630.15	2260825.78	Аналитический метод	0.1	Закрепление отсутствует
329	512595.82	2260811.52	Аналитический метод	0.1	Закрепление отсутствует
330	512569.93	2260800.36	Аналитический метод	0.1	Закрепление отсутствует
331	512543.27	2260786.32	Аналитический метод	0.1	Закрепление отсутствует
332	512534.39	2260784.29	Аналитический метод	0.1	Закрепление отсутствует
333	512458.57	2260815.61	Аналитический метод	0.1	Закрепление отсутствует
334	512413.43	2260835.01	Аналитический метод	0.1	Закрепление отсутствует
335	512365.28	2260857.24	Аналитический метод	0.1	Закрепление отсутствует
336	512334.86	2260871.65	Аналитический метод	0.1	Закрепление отсутствует
337	512304.49	2260885.51	Аналитический метод	0.1	Закрепление отсутствует
338	512273.39	2260901.08	Аналитический метод	0.1	Закрепление отсутствует
339	512237.04	2260915.94	Аналитический метод	0.1	Закрепление отсутствует
340	512188.92	2260933.07	Аналитический метод	0.1	Закрепление отсутствует
341	512150.40	2260948.95	Аналитический метод	0.1	Закрепление отсутствует
342	512138.76	2260949.30	Аналитический метод	0.1	Закрепление отсутствует
343	512117.22	2260934.32	Аналитический метод	0.1	Закрепление отсутствует
344	512087.43	2260908.95	Аналитический метод	0.1	Закрепление отсутствует
345	512052.50	2260876.88	Аналитический метод	0.1	Закрепление отсутствует
346	512006.33	2260834.33	Аналитический метод	0.1	Закрепление отсутствует
347	511972.10	2260793.79	Аналитический метод	0.1	Закрепление отсутствует

2. Сведения о характерных точках границ объекта					
Обозначение характерных точек границ	Координаты, м		Метод определения координат характерной точки	Средняя квадратическая погрешность положения характерной точки (Mt), м	Описание обозначения точки на местности (при наличии)
	X	Y			
1	2	3	4	5	6
348	511939.36	2260764.63	Аналитический метод	0.1	Закрепление отсутствует
349	511904.33	2260736.42	Аналитический метод	0.1	Закрепление отсутствует
350	511877.37	2260701.97	Аналитический метод	0.1	Закрепление отсутствует
351	511856.37	2260665.86	Аналитический метод	0.1	Закрепление отсутствует
352	511839.48	2260632.15	Аналитический метод	0.1	Закрепление отсутствует
353	511820.24	2260588.53	Аналитический метод	0.1	Закрепление отсутствует
354	511804.67	2260557.91	Аналитический метод	0.1	Закрепление отсутствует
355	511791.03	2260528.73	Аналитический метод	0.1	Закрепление отсутствует
356	511771.52	2260488.59	Аналитический метод	0.1	Закрепление отсутствует
357	511757.66	2260460.96	Аналитический метод	0.1	Закрепление отсутствует
358	511742.45	2260432.15	Аналитический метод	0.1	Закрепление отсутствует
359	511725.58	2260399.43	Аналитический метод	0.1	Закрепление отсутствует
360	511702.39	2260362.92	Аналитический метод	0.1	Закрепление отсутствует
361	511680.54	2260325.02	Аналитический метод	0.1	Закрепление отсутствует
362	511661.93	2260293.68	Аналитический метод	0.1	Закрепление отсутствует
363	511643.60	2260260.42	Аналитический метод	0.1	Закрепление отсутствует
364	511624.38	2260221.67	Аналитический метод	0.1	Закрепление отсутствует
365	511608.03	2260189.91	Аналитический метод	0.1	Закрепление отсутствует
366	511602.86	2260163.43	Аналитический метод	0.1	Закрепление отсутствует
367	511585.85	2260128.84	Аналитический метод	0.1	Закрепление отсутствует
368	511571.12	2260099.79	Аналитический метод	0.1	Закрепление отсутствует
369	511557.37	2260071.15	Аналитический метод	0.1	Закрепление отсутствует
370	511539.37	2260035.30	Аналитический метод	0.1	Закрепление отсутствует
371	511523.75	2260004.04	Аналитический метод	0.1	Закрепление отсутствует
372	511505.70	2259977.79	Аналитический метод	0.1	Закрепление отсутствует

2. Сведения о характерных точках границ объекта					
Обозначение характерных точек границ	Координаты, м		Метод определения координат характерной точки	Средняя квадратическая погрешность положения характерной точки (Mt), м	Описание обозначения точки на местности (при наличии)
	X	Y			
1	2	3	4	5	6
373	511502.42	2259973.45	Аналитический метод	0.1	Закрепление отсутствует
374	511478.53	2259945.94	Аналитический метод	0.1	Закрепление отсутствует
375	511454.26	2259924.24	Аналитический метод	0.1	Закрепление отсутствует
376	511435.03	2259904.08	Аналитический метод	0.1	Закрепление отсутствует
377	511413.18	2259882.04	Аналитический метод	0.1	Закрепление отсутствует
378	511400.42	2259859.50	Аналитический метод	0.1	Закрепление отсутствует
379	511392.19	2259826.33	Аналитический метод	0.1	Закрепление отсутствует
380	511386.81	2259792.46	Аналитический метод	0.1	Закрепление отсутствует
381	511370.76	2259755.54	Аналитический метод	0.1	Закрепление отсутствует
382	511355.74	2259720.49	Аналитический метод	0.1	Закрепление отсутствует
383	511355.88	2259705.81	Аналитический метод	0.1	Закрепление отсутствует
384	511351.07	2259679.10	Аналитический метод	0.1	Закрепление отсутствует
385	511344.62	2259646.18	Аналитический метод	0.1	Закрепление отсутствует
386	511337.78	2259611.06	Аналитический метод	0.1	Закрепление отсутствует
387	511332.48	2259578.42	Аналитический метод	0.1	Закрепление отсутствует
388	511323.34	2259538.22	Аналитический метод	0.1	Закрепление отсутствует
389	511316.41	2259500.49	Аналитический метод	0.1	Закрепление отсутствует
390	511308.36	2259456.28	Аналитический метод	0.1	Закрепление отсутствует
391	511303.85	2259426.70	Аналитический метод	0.1	Закрепление отсутствует
392	511298.18	2259390.45	Аналитический метод	0.1	Закрепление отсутствует
393	511290.82	2259359.90	Аналитический метод	0.1	Закрепление отсутствует
394	511279.51	2259320.48	Аналитический метод	0.1	Закрепление отсутствует
395	511267.02	2259296.14	Аналитический метод	0.1	Закрепление отсутствует
396	511245.11	2259261.59	Аналитический метод	0.1	Закрепление отсутствует
397	511221.35	2259227.18	Аналитический метод	0.1	Закрепление отсутствует

2. Сведения о характерных точках границ объекта					
Обозначение характерных точек границ	Координаты, м		Метод определения координат характерной точки	Средняя квадратическая погрешность положения характерной точки (Mt), м	Описание обозначения точки на местности (при наличии)
	X	Y			
1	2	3	4	5	6
398	511202.46	2259200.22	Аналитический метод	0.1	Закрепление отсутствует
399	511186.36	2259174.74	Аналитический метод	0.1	Закрепление отсутствует
400	511171.74	2259141.61	Аналитический метод	0.1	Закрепление отсутствует
401	511157.15	2259096.52	Аналитический метод	0.1	Закрепление отсутствует
402	511143.66	2259068.13	Аналитический метод	0.1	Закрепление отсутствует
403	511126.22	2259042.61	Аналитический метод	0.1	Закрепление отсутствует
404	511112.52	2259017.04	Аналитический метод	0.1	Закрепление отсутствует
405	511098.31	2258989.35	Аналитический метод	0.1	Закрепление отсутствует
406	511083.97	2258949.08	Аналитический метод	0.1	Закрепление отсутствует
407	511081.94	2258939.81	Аналитический метод	0.1	Закрепление отсутствует
408	511075.60	2258916.19	Аналитический метод	0.1	Закрепление отсутствует
409	511053.24	2258868.49	Аналитический метод	0.1	Закрепление отсутствует
410	511038.25	2258834.04	Аналитический метод	0.1	Закрепление отсутствует
411	511023.57	2258801.75	Аналитический метод	0.1	Закрепление отсутствует
412	511001.97	2258778.20	Аналитический метод	0.1	Закрепление отсутствует
413	510998.14	2258768.96	Аналитический метод	0.1	Закрепление отсутствует
414	510997.13	2258767.92	Аналитический метод	0.1	Закрепление отсутствует
415	510985.08	2258744.99	Аналитический метод	0.1	Закрепление отсутствует
416	510975.31	2258739.09	Аналитический метод	0.1	Закрепление отсутствует
417	510948.03	2258720.61	Аналитический метод	0.1	Закрепление отсутствует
418	510923.50	2258698.08	Аналитический метод	0.1	Закрепление отсутствует
419	510919.33	2258693.93	Аналитический метод	0.1	Закрепление отсутствует
1	510924.10	2258693.04	Аналитический метод	0.1	Закрепление отсутствует

3. Сведения о характерных точках части (частей) границы объекта

Обозначение характерных точек части границы	Координаты, м		Метод определения координат характерной точки	Средняя квадратическая погрешность положения характерной точки (Mt), м	Описание обозначения точки на местности (при наличии)
	X	Y			
1	2	3	4	5	6
-	-	-	-	-	-

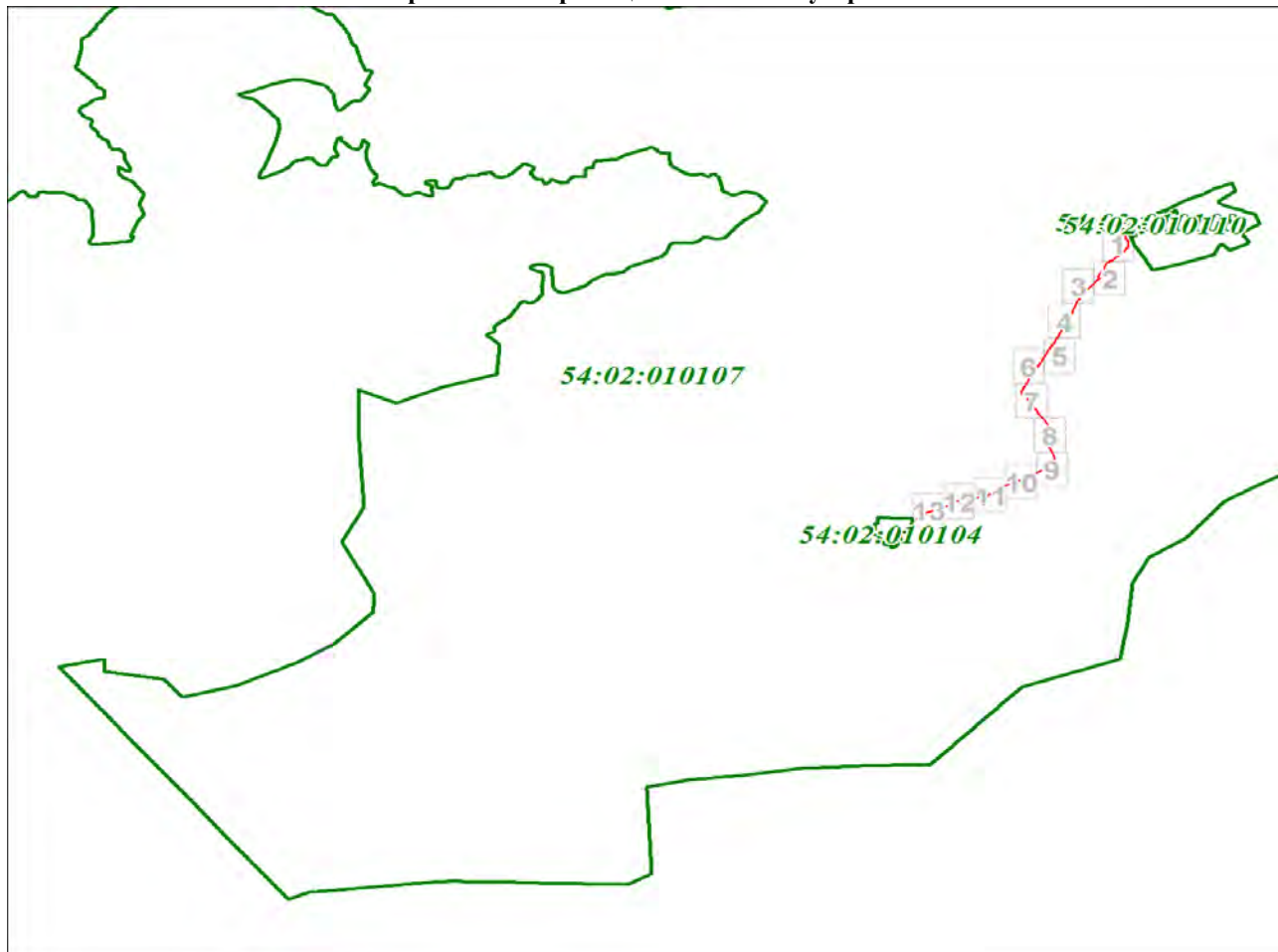
Раздел 3							
Сведения о местоположении измененных (уточненных) границ объекта							
1. Система координат -							
2. Сведения о характерных точках границ объекта							
Обозначение характерных точек границ	Существующие координаты, м		Измененные (уточненные) координаты, м		Метод определения координат характерной точки	Средняя квадратическая погрешность положения характерной точки (Mt), м	Описание обозначения точки на местности (при наличии)
	X	Y	X	Y			
1	2	3	4	5	6	7	8
-	-	-	-	-	-	-	
3. Сведения о характерных точках части (частей) границы объекта							
Обозначение характерных точек части границы	Существующие координаты, м		Измененные (уточненные) координаты, м		Метод определения координат характерной точки	Средняя квадратическая погрешность положения характерной точки (Mt), м	Описание обозначения точки на местности (при наличии)
	X	Y	X	Y			
1	2	3	4	5	6	7	8
-	-	-	-	-	-	-	



**ОПИСАНИЕ МЕСТОПОЛОЖЕНИЯ ГРАНИЦ**

Зона публичного сервитута: 01609607213001 "УЦН 3\_Новосибирская". Область Новосибирская, Район Барабинский, АТС 6162 с. Устьянцево - БС NS001925 д. Половинное (55,237161; 77,863106)

(наименование зоны с особыми условиями использования территорий (далее - ЗОУИТ))

**План границ ЗОУИТ****Обзорная схема границ объекта землеустройства**

Масштаб 1:123176

**Используемые условные знаки и обозначения:**

•	Характерная точка границы объекта землеустройства
1	Надписи номеров характерных точек границы объекта землеустройства
—	Граница объекта землеустройства
—	Граница населенного пункта
—	Существующая часть границы, имеющиеся в ЕГРН сведения о которой достаточны для определения ее местоположения
:1	Надписи кадастрового номера земельного участка
—	Граница кадастрового квартала
54:02:010108	Обозначение кадастрового квартала

Подпись

Дата 04 декабря 2025 г.

Место для оттиска печати (при наличии) лица, составившего описание местоположения границ ЗОУИТ



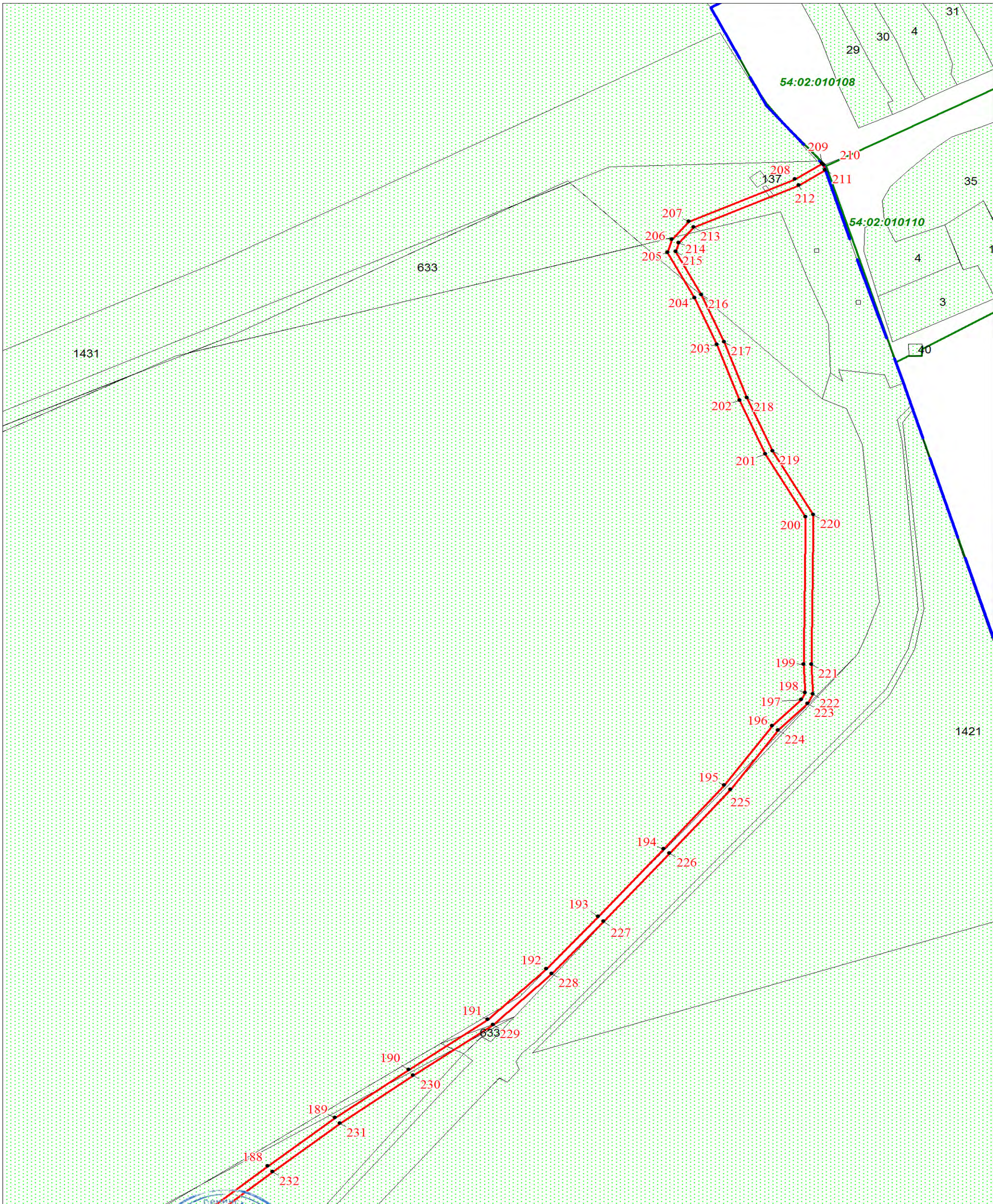
ОПИСАНИЕ МЕСТОПОЛОЖЕНИЯ ГРАНИЦ

Зона публичного сервитута: 01609607213001 "УЦН 3\_Новосибирская". Область Новосибирская, Район Барабинский, АТС 6162 с. Устьянцево - БС NS001925 д. Половинное (55,237161; 77,863106)

(наименование зоны с особыми условиями использования территорий (далее - ЗОУИТ))

План границ ЗОУИТ

Выносной лист № 1



Масштаб 1:2000

Используемые условные знаки и обозначения:

Условные обозначения представлены на листе 1

Подпись \_\_\_\_\_

Дата 04 декабря 2025 г.

Место для оттиска печати (при наличии) лица, составившего описание местоположения границ ЗОУИТ



ОПИСАНИЕ МЕСТОПОЛОЖЕНИЯ ГРАНИЦ

Зона публичного сервитута: 01609607213001 "УЦН 3\_Новосибирская". Область Новосибирская, Район Барабинский, АТС 6162 с. Устьянцево - БС NS001925 д. Половинное (55,237161; 77,863106)

(наименование зоны с особыми условиями использования территорий (далее - ЗОУИТ))

План границ ЗОУИТ

Выносной лист № 2



Масштаб 1:2000

Используемые условные знаки и обозначения:

Условные обозначения приведены на листе 1

Подпись \_\_\_\_\_

Дата 04 декабря 2025 г.

Место для оттиска печати (при наличии) \_\_\_\_\_





ОПИСАНИЕ МЕСТОПОЛОЖЕНИЯ ГРАНИЦ

Зона публичного сервитута: 01609607213001 "УЦН 3\_Новосибирская". Область Новосибирская, Район Барабинский, АТС 6162 с. Устьянцево - БС NS001925 д. Половинное (55,237161; 77,863106)

(наименование зоны с особыми условиями использования территорий (далее - ЗОУИТ))

План границ ЗОУИТ

Выносной лист № 3



Масштаб 1:2000

Используемые условные знаки и обозначения:

Условные обозначения представлены на листе 1

Подпись \_\_\_\_\_

Дата 04 декабря 2025 г.

Место для оттиска печати (при наличии) лица, составившего описание местоположения границ ЗОУИТ





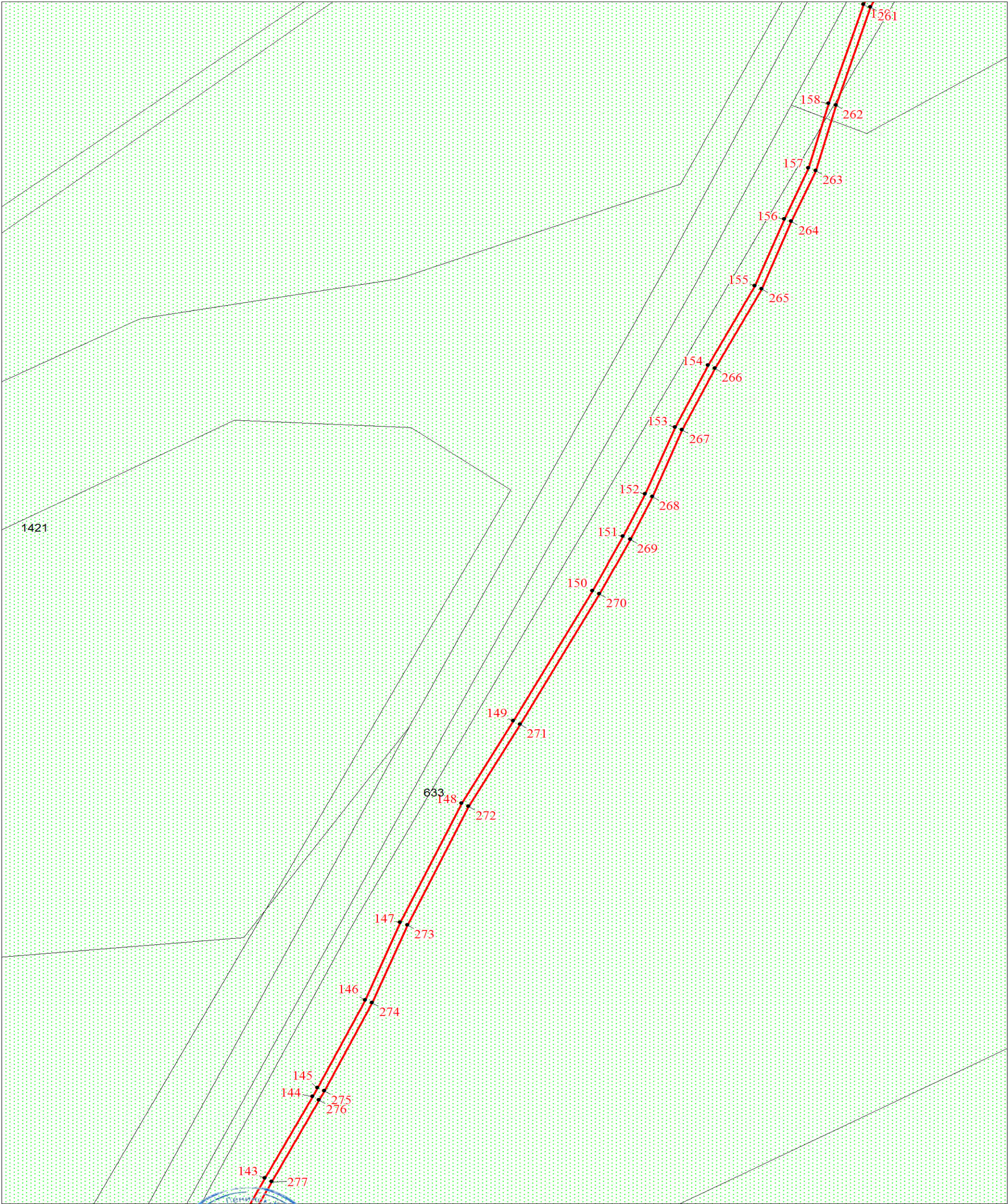
ОПИСАНИЕ МЕСТОПОЛОЖЕНИЯ ГРАНИЦ

Зона публичного сервитута: 01609607213001 "УЦН 3\_Новосибирская". Область Новосибирская, Район Барабинский, АТС 6162 с. Устьянцево - БС NS001925 д. Половинное (55,237161; 77,863106)

(наименование зоны с особыми условиями использования территорий (далее - ЗОУИТ))

План границ ЗОУИТ

Выносной лист № 4



Масштаб 1:2000


Используемые условные знаки и обозначения:

Условные обозначения представлены на листе 1

Подпись \_\_\_\_\_

Дата 04 декабря 2025 г.

Место для оттиска печати (при наличии) лица, составившего описание местоположения границ ЗОУИТ





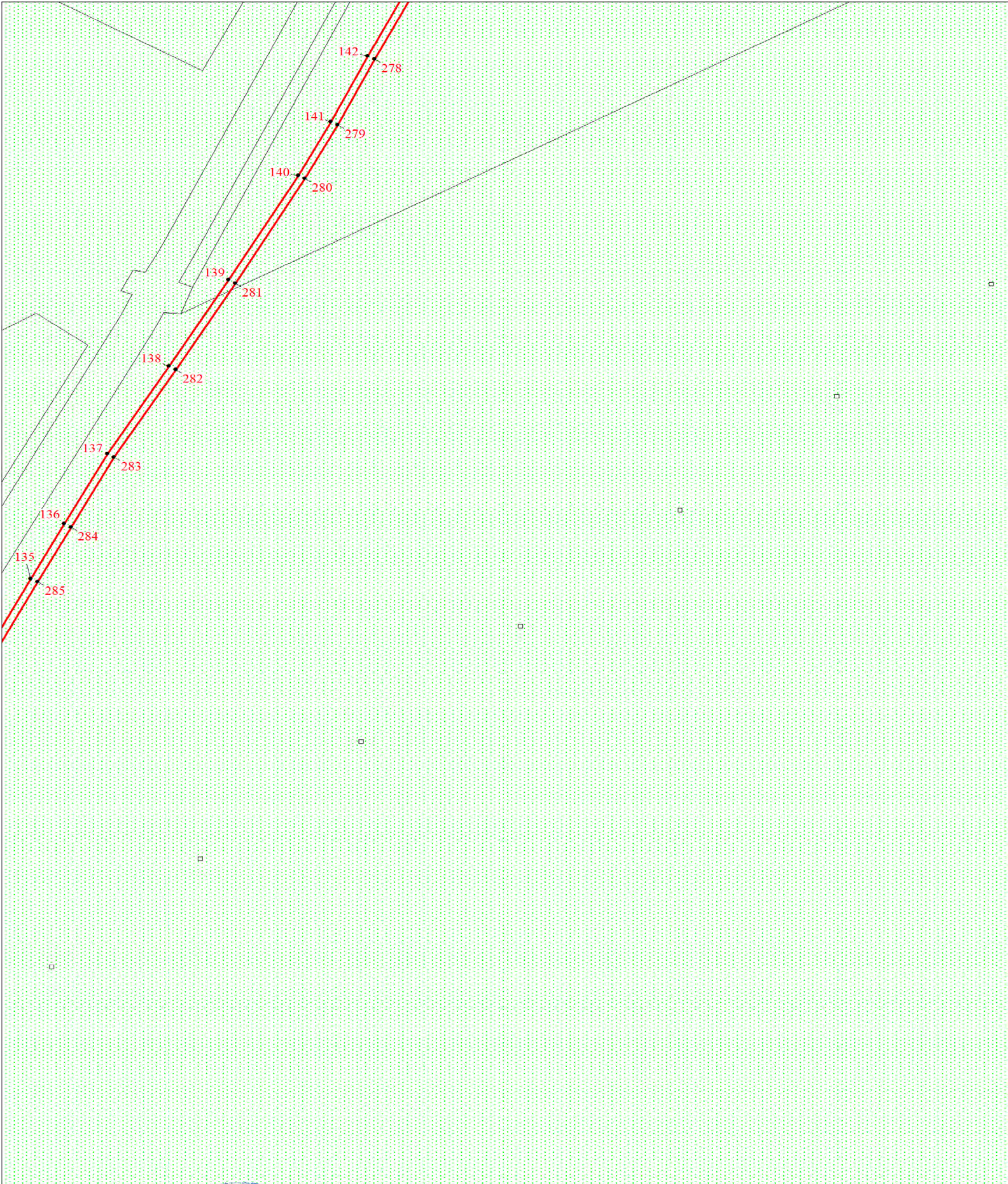
ОПИСАНИЕ МЕСТОПОЛОЖЕНИЯ ГРАНИЦ

Зона публичного сервитута: 01609607213001 "УЦН 3\_Новосибирская". Область Новосибирская, Район Барабинский, АТС 6162 с. Устьянцево - БС NS001925 д. Половинное (55,237161; 77,863106)

(наименование зоны с особыми условиями использования территорий (далее - ЗОУИТ))

План границ ЗОУИТ

Выносной лист № 5



Масштаб 1:2000

Используемые условные знаки и обозначения:

Условные обозначения представлены на листе 1

Подпись \_\_\_\_\_

Дата 04 декабря 2025 г.

Место для оттиска печати (при наличии) лица, составившего описание местоположения границ ЗОУИТ





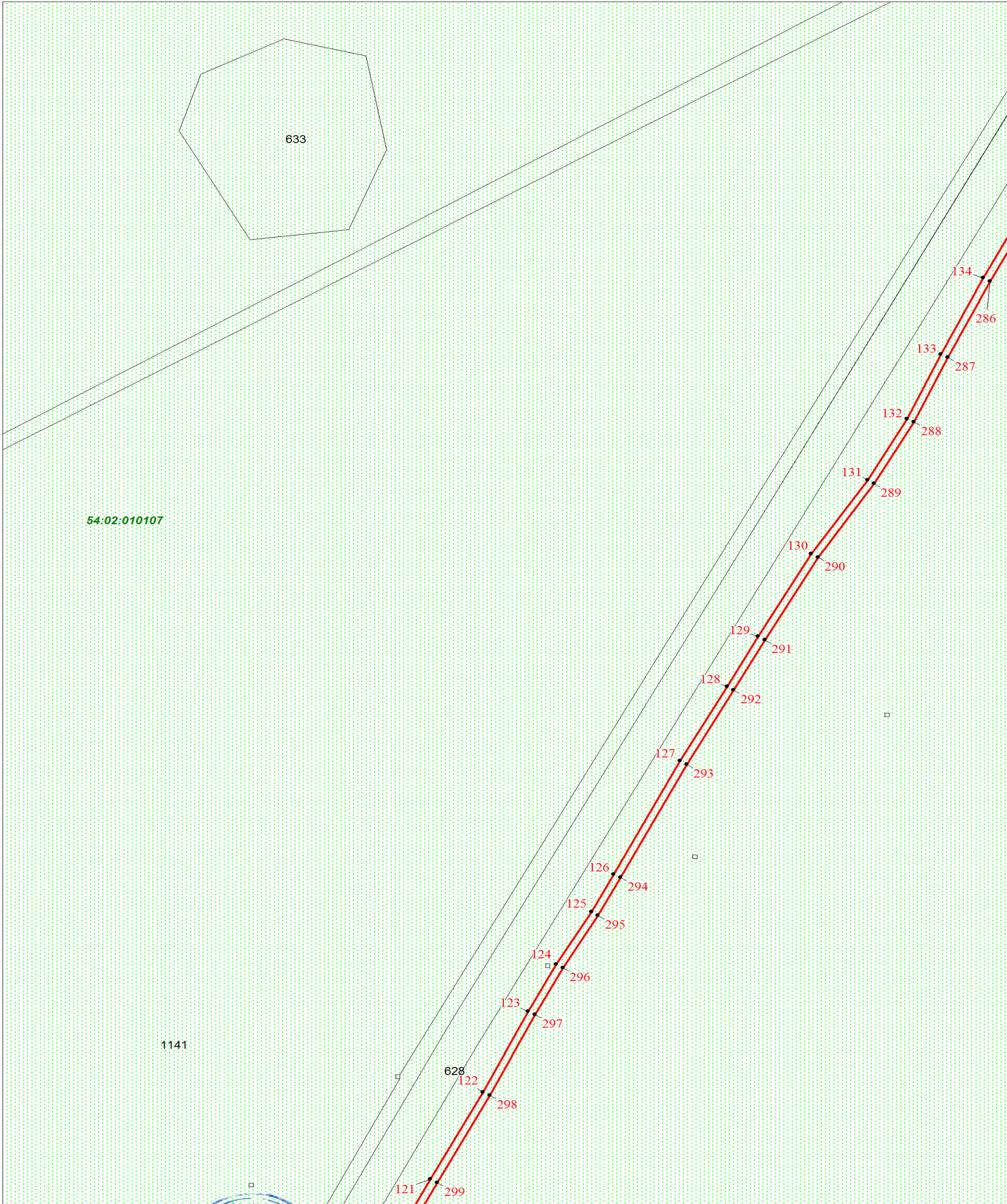
ОПИСАНИЕ МЕСТОПОЛОЖЕНИЯ ГРАНИЦ

Зона публичного сервитута: 01609607213001 "УЦН 3\_Новосибирская". Область Новосибирская, Район Барабинский, АТС 6162 с. Устьянцево - БС NS001925 д. Половинное (55,237161; 77,863106)

(наименование зоны с особыми условиями использования территорий (далее - ЗОУИТ))

План границ ЗОУИТ

Выносной лист № 6



Масштаб 1:2000

Используемые условные знаки и обозначения:

Условные обозначения геофизической съемки

Подпись

Дата 04 декабря 2025 г.

Место для оттиска печати (при наличии) лица, составившего описание местоположения границ ЗОУИТ



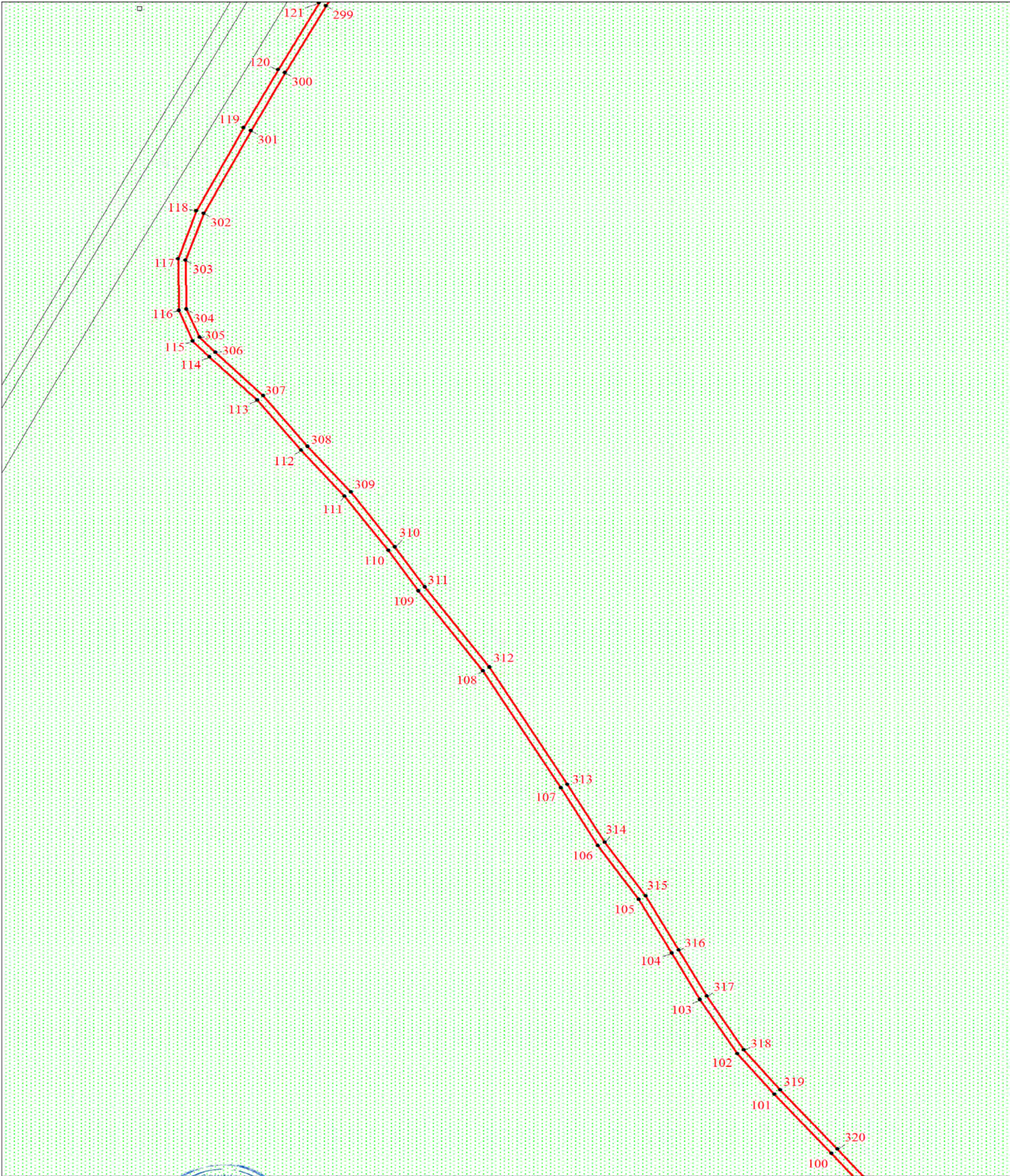
ОПИСАНИЕ МЕСТОПОЛОЖЕНИЯ ГРАНИЦ

Зона публичного сервитута: 01609607213001 "УЦН 3\_Новосибирская". Область Новосибирская, Район Барабинский, АТС 6162 с. Устьянцево - БС NS001925 д. Половинное (55,237161; 77,863106)

(наименование зоны с особыми условиями использования территорий (далее - ЗОУИТ))

План границ ЗОУИТ

Выносной лист № 7



Масштаб 1:2000

Используемые условные знаки и обозначения:

Условные обозначения представлены на листе 1

Подпись

Дата 04 декабря 2025 г.

Место для оттиска печати (при наличии) лица, составившего описание местоположения границ ЗОУИТ





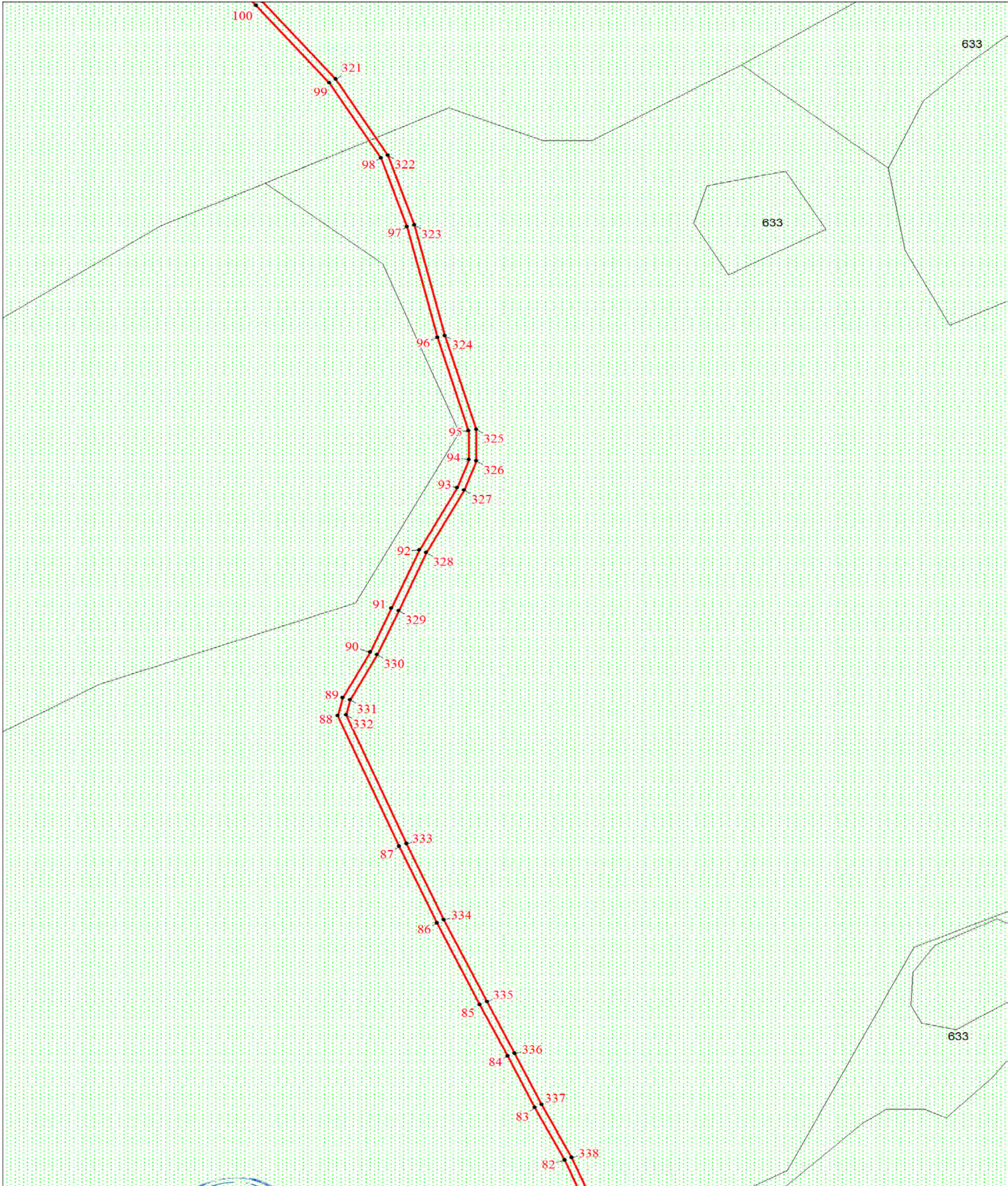
ОПИСАНИЕ МЕСТОПОЛОЖЕНИЯ ГРАНИЦ

Зона публичного сервитута: 01609607213001 "УЦН 3\_Новосибирская". Область Новосибирская, Район Барабинский, АТС 6162 с. Устьянцево - БС NS001925 д. Половинное (55,237161; 77,863106)

(наименование зоны с особыми условиями использования территорий (далее - ЗОУИТ))

План границ ЗОУИТ

Выносной лист № 8



Масштаб 1:2000

Используемые условные знаки и обозначения:

Условные обозначения представлены на листе 1

Подпись \_\_\_\_\_

Дата 04 декабря 2025 г.

Место для оттиска печати (при наличии) лица, составившего описание местоположения границ ЗОУИТ





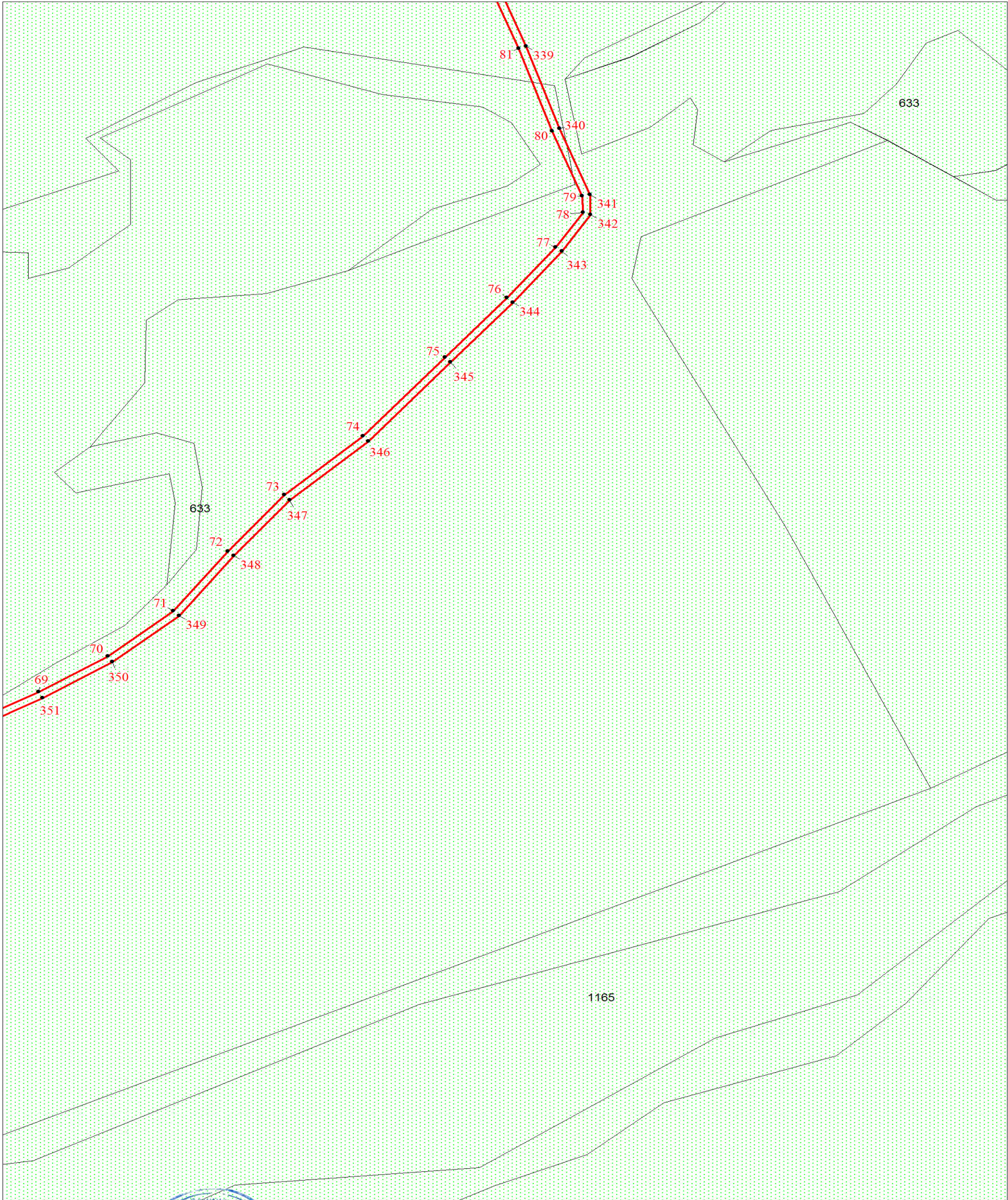
ОПИСАНИЕ МЕСТОПОЛОЖЕНИЯ ГРАНИЦ

Зона публичного сервитута: 01609607213001 "УЦН 3\_Новосибирская". Область Новосибирская, Район Барабинский, АТС 6162 с. Устьянцево - БС NS001925 д. Половинное (55,237161; 77,863106)

(наименование зоны с особыми условиями использования территорий (далее - ЗОУИТ))

План границ ЗОУИТ

Выносной лист № 9



Масштаб 1:2000

Используемые условные знаки и обозначения:

Условные обозначения представлены на листе 1

Подпись \_\_\_\_\_

Дата 04 декабря 2025 г.

Место для оттиска печати (при наличии) лица, составившего описание местоположения границ ЗОУИТ







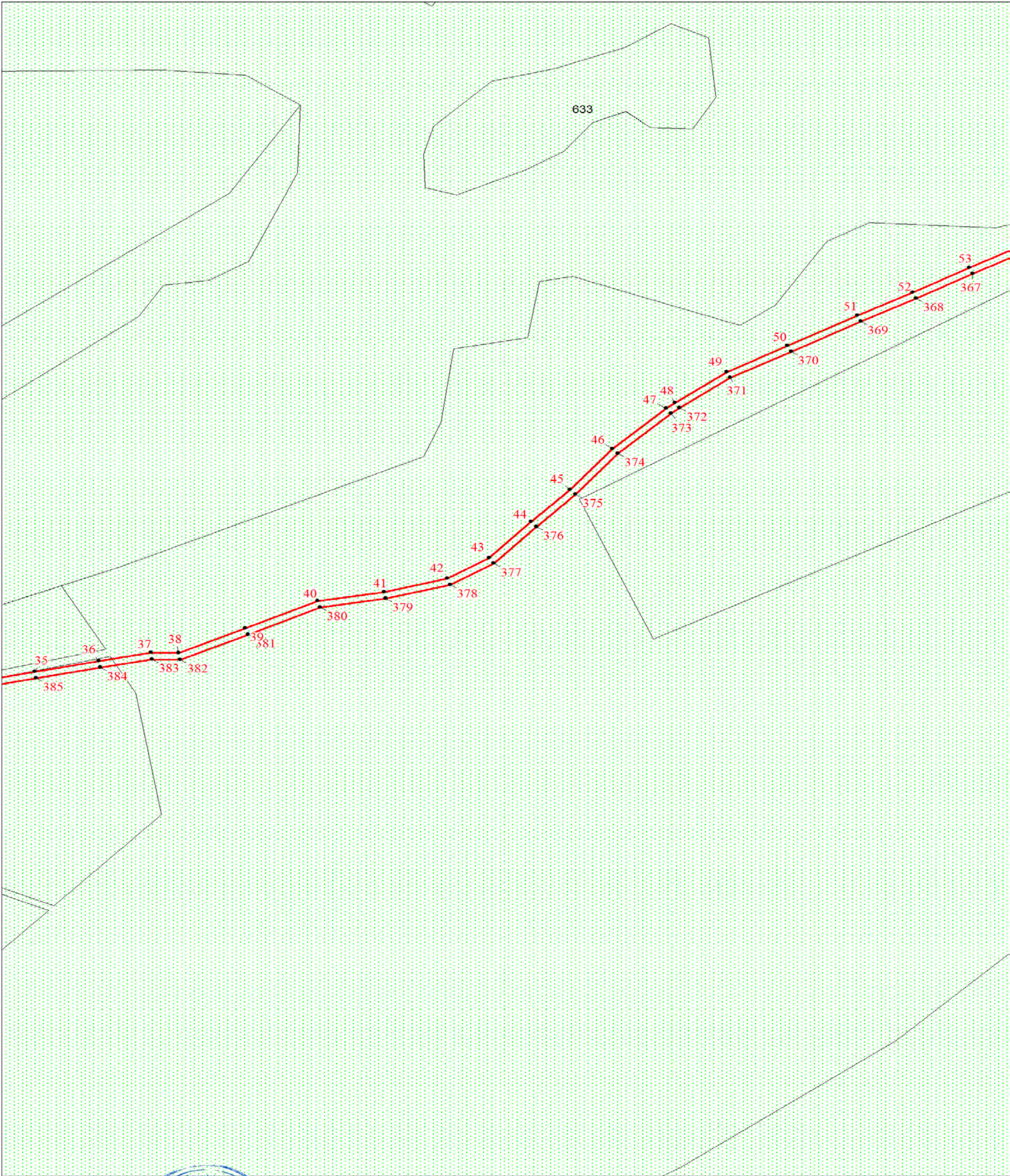
ОПИСАНИЕ МЕСТОПОЛОЖЕНИЯ ГРАНИЦ

Зона публичного сервитута: 01609607213001 "УЦН 3\_Новосибирская". Область Новосибирская, Район Барабинский, АТС 6162 с. Устьянцево - БС NS001925 д. Половинное (55,237161; 77,863106)

(наименование зоны с особыми условиями использования территорий (далее - ЗОУИТ))

План границ ЗОУИТ

Выносной лист № 11



Масштаб 1:2000

Используемые условные знаки и обозначения:

Условные обозначения, представленные на листе 1

Подпись \_\_\_\_\_

Дата 04 декабря 2025 г.

Место для отписки печати (при наличии) лица, составившего описание местоположения границ ЗОУИТ



ОПИСАНИЕ МЕСТОПОЛОЖЕНИЯ ГРАНИЦ

Зона публичного сервитута: 01609607213001 "УЦН 3\_Новосибирская". Область Новосибирская, Район Барабинский, АТС 6162 с. Устьянцево - БС NS001925 д. Половинное (55,237161; 77,863106)

(наименование зоны с особыми условиями использования территорий (далее - ЗОУИТ))

План границ ЗОУИТ

Выносной лист № 12



Масштаб 1:2000

Используемые условные знаки и обозначения:

Условные обозначения представлены на листе 1

Подпись \_\_\_\_\_

Дата 04 декабря 2025 г.

Место для отписки печати (при наличии) лица, составившего описание местоположения границ ЗОУИТ



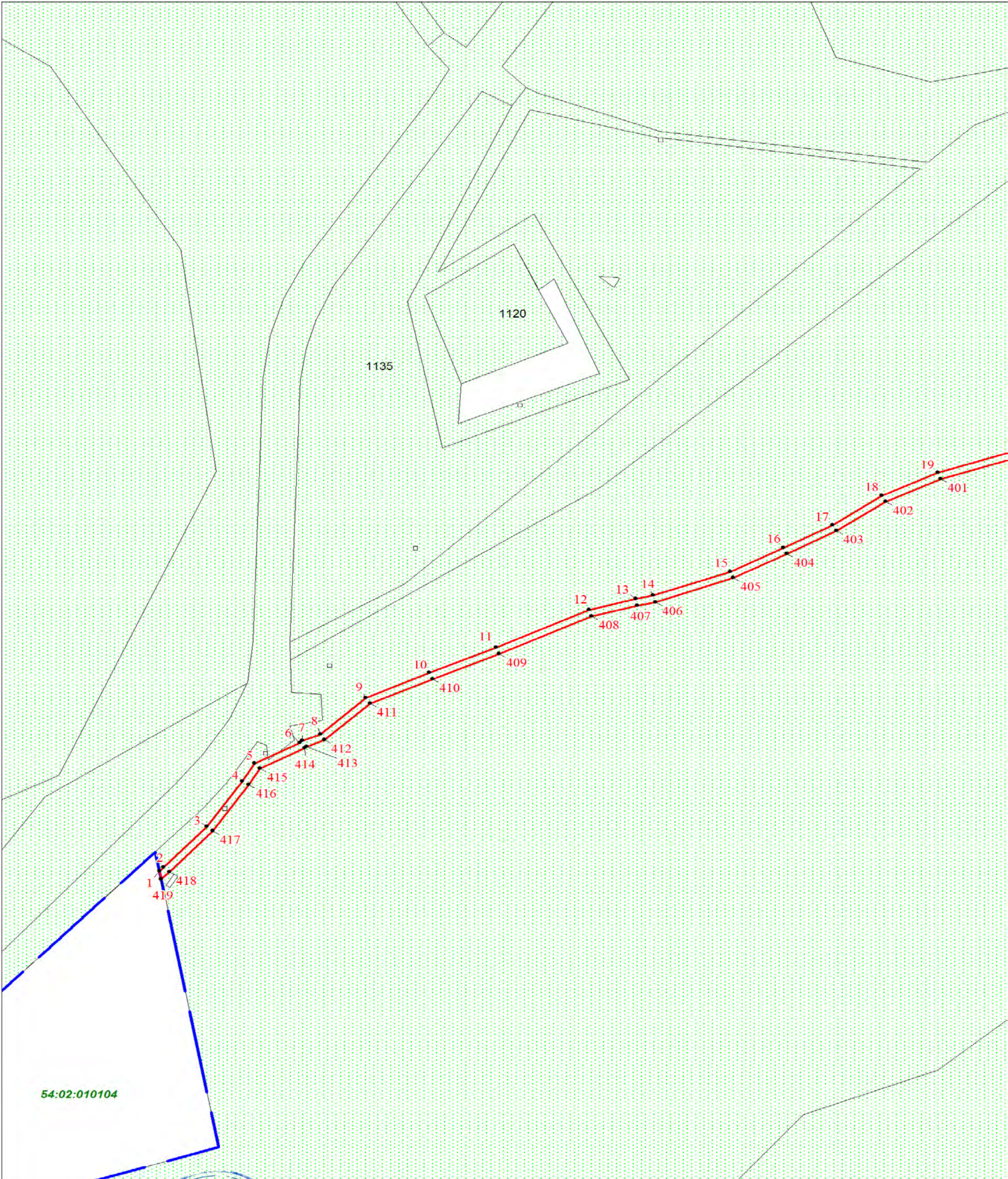
ОПИСАНИЕ МЕСТОПОЛОЖЕНИЯ ГРАНИЦ

Зона публичного сервитута: 01609607213001 "УЦН 3\_Новосибирская". Область Новосибирская, Район Барабинский, АТС 6162 с. Устьянцево - БС NS001925 д. Половинное (55,237161; 77,863106)

(наименование зоны с особыми условиями использования территорий (далее - ЗОУИТ))

План границ ЗОУИТ

Выносной лист № 13



Масштаб 1:2000

Используемые условные знаки и обозначения:

Условные обозначения представлены на листе 1

Подпись \_\_\_\_\_

Дата 04 декабря 2025 г.

Место для оттиска печати (при наличии лица, составившего описание местоположения границ ЗОУИТ)